

# INFORMAÇÕES SOBRE AS CHUVAS NO ESPÍRITO SANTO

Atualizado às 11h de 18 de janeiro de 2020

A Coordenadoria Estadual de Proteção e Defesa Civil, órgão pertencente ao Corpo de Bombeiros Militar do Estado do Espírito Santo, registra:

## 1. Plano de Emprego: **ALERTA**

## 2. Acumulados de Chuva em 24 horas

Os maiores acumulados de chuva nas últimas 24 horas foram registrados em:

Município	Quantidade [mm]
ALFREDO CHAVES	249.2
VARGEM ALTA	231.6
RIO NOVO DO SUL	115
'MARECHAL FLORIANO	114
VENDA NOVA DO IMIGRANTE	104.4
ANCHIETA	99.6
MIMOSO DO SUL	94.2
MUQUI	89
CASTELO	83.86
CACHOEIRO DE ITAPEMIRIM	70.37
ATÍLIO VIVÁCQUA	61.4
GUARAPARI	62.85
FUNDÃO	57.6
JOÃO NEIVA	57.15
CONCEIÇÃO DO CASTELO	56

\*Os demais municípios com registro de acumulado de chuva inferior a 50 mm.

FONTE: CEMADEN

### 3. Alertas Vigentes

	Alerta	Descrição	Nível	Fonte
1	268	Risco de Movimento de Massa - Alfredo Chaves	Alto	CEMADEN
2	269	Risco de Movimento de Massa - Vargem Alta	Alto	CEMADEN
3	270	Risco Hidrológico - Vargem Alta	Alto	CEMADEN
4	271	Risco Hidrológico - Alfredo Chaves	Alto	CEMADEN
5	266	Risco de Movimento de Massa - Muqui	Moderado	CEMADEN
6	272	Risco Hidrológico - Piúma	Moderado	CEMADEN
7	273	Risco Hidrológico - Anchieta	Moderado	CEMADEN
8	274	Risco de Movimento de Massa - Marechal Floriano	Moderado	CEMADEN
9	278	Risco Hidrológico - Rio Novo do Sul	Moderado	CEMADEN
10	277	Risco de Movimento de Massa - Anchieta	Moderado	CEMADEN
11	279	Risco de Movimento de Massa - Rio Novo do Sul	Moderado	CEMADEN
12	280	Risco de Movimento de Massa - Mimoso do Sul	Moderado	CEMADEN
13	281	Risco de Movimento de Massa - Cachoeiro de Itapemirim	Moderado	CEMADEN
14	282	Risco de Movimento de Massa - Domingos Martins	Moderado	CEMADEN
15	283	Risco de Movimento de Massa - Castelo	Moderado	CEMADEN
16	286	Risco de Movimento de Massa - Conceição do Castelo	Moderado	CEMADEN
17	287	Risco de Movimento de Massa - Afonso Cláudio	Moderado	CEMADEN

Outras informações sobre plano emprego da CEPDEC e os alertas vigentes no Estado do Espírito Santo estão disponíveis no site ALERTA!ES ([www.alerta.es.gov.br](http://www.alerta.es.gov.br)).

#### 4. Avisos Meteorológicos

	Avisos	Descrição	Fonte
1	055/2020	AVISO DE MAR GROSSO EMITIDO ÀS 1400 HMG - QUI - 16/JAN/2020 ÁREA DELTA AO SUL DE 21S A PARTIR DE 181200 HMG. ONDAS DE SW/S 3.0/3.5 METROS. VÁLIDO ATÉ 200000 HMG.	Marinha
2	3328	Aviso meteorológico, emitido pelo CPTEC, para os risco (s) de Tempestade de Raios, Chuvas Intensas e Vendaval nos municípios de Apiacá, Bom Jesus do Norte e São José dos Calçados.	CPTEC
3		Aviso gerado pelo INMET reportando risco de Chuva Intensa de Nível PERIGO. Início: 17/01/2020 às 15:00 ; Fim 18/01/2020 às 12:00. Para todo o Espírito Santo.	INMET
4	057/2020	AVISO DE VENTO FORTE EMITIDO ÀS 1500 HMG - SEX - 17/JAN/2020 ÁREA DELTA AO SUL DE 22S E OESTE DE 037W A PARTIR DE 172100 HMG. VENTO S/SE FORÇA 7 COM RAJADAS. VÁLIDO ATÉ 190000 HMG	Marinha
5	3333	Aviso meteorológico, emitido pelo CPTEC, reportando risco de chuvas intensas e acumulado de Chuva para os municípios Afonso Cláudio , Águia Branca , Alegre , Alfredo Chaves , Alto Rio Novo, Anchieta, Aracruz, Atílio Vivacqua, Baixo Guandu ,Brejetuba ,Cachoeiro de Itapemirim , Cariacica , Castelo , Colatina , Conceição do Castelo , Divino de São Lourenço , Domingos Martins , Dor do Rio Preto ,Fundão , Governador Lindemberg , Guaçuí , Guarapari , Ibatiba ,Ibiraçu ,Ibitirama ,Iconha ,Irupi ,Itaguaçu ,Itapemirim ,Itarana ,Iúna , Jerônimo Monteiro , João Neiva , Laranja da Terra , Mantenópolis , Marataízes ,Marechal Floriano , Marilândia , Mimoso do Sul ,Muniz Freire, Muqui, Pancas, Piúma , Presidente Kennedy ,Rio Bananal , Rio Novo do Sul , Santa Leopoldina ,Santa Maria de Jetibá ,Santa Teresa ,São Domingos do Norte, São Roque do Canaã , Serra , Vargem Alta , Venda Nova do Imigrante, Viana , Vila Velha, Vitória.	CPTEC

## 5. Situação dos municípios atingidos pelas chuvas

Município	Ocorrências
<b>ICONHA</b>	<ol style="list-style-type: none"><li>1. Caminhão Frigorífero em Bom Destino foi arrastado pelas águas.</li><li>2. “Passarela da Jolivan” desabou completamente.</li><li>3. Hospital Danilo Monteiro de Castro inundado até o segundo pavimento. Sem informação de vítimas.</li><li>4. Centro de Iconha alagado, cerca de 1.0 metro de água. Carros e árvores arrastados pela correnteza.</li></ol> <p>Fonte: COMPDEC e moradores do município– Atualizado 17/01/2020</p>
<b>ALFREDO CHAVES</b>	<ol style="list-style-type: none"><li>1. Soterramento de uma residência no distrito Cachoeirinhas, sentido Matilde, 2 óbitos, 1 vítima resgatada com fratura.</li><li>2. Barreiras caíram na localidade de São Marcos.</li><li>3. No distrito de recreio, movimento de massa, uma residência foi atingida.</li><li>4. Pontos de alagamento em todo município, exceto no centro.</li></ol> <p>Fonte: COMPDEC – Atualizado 17/01/2020</p>
<b>BR 101</b>	<ol style="list-style-type: none"><li>1. Movimento de massa na BR 101- Km 434, via segue parcialmente interditada.</li></ol> <p>Fonte : PRF – 18/01/2020</p>
<b>BR 262</b>	<ol style="list-style-type: none"><li>1. Movimento de massa próximo ao Km 78, via segue parcialmente interditada.</li></ol> <p>Fonte : PRF – 18/01/2020</p> <ol style="list-style-type: none"><li>2. Alguns pontos de movimento de massa na ES 164 que que liga Cachoeiro de Itapemirim a BR262.</li></ol> <p>FONTE: REPDEC – 18/01/2020</p>



<b>Venda Nova do Imigrante</b>	1. Pontos de alagamento no distrito de Jaciquá
<b>Vargem Alta</b>	2. Vários pontos de alagamento, o maquinário da prefeitura foi danificado pelas pelas chuvas. 3. Sem comunicação, sem água potável, sem energia. Fonte : REPDEC 18/01/2020

## 6. Desalojados e Desabrigados

Município	Desalojados	Desabrigados	Feridos	Óbito	Abrigo
Iconha				2	
Alfredo Chaves			1	3	
<b>TOTAL</b>	<b>0</b>	<b>0</b>	<b>1</b>	<b>5</b>	

\*Dados referente as chuvas do dia 17/01/2020

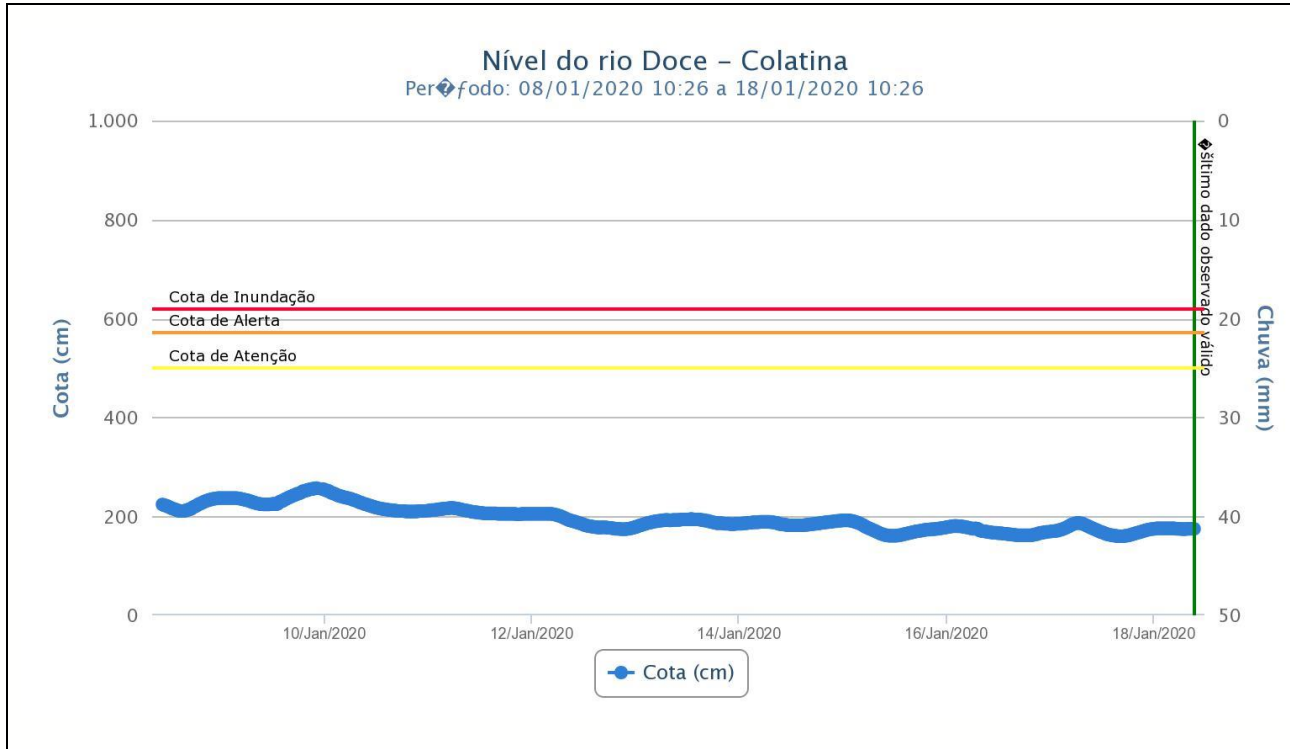
## 7. Decretações

Cariacica	Decreto	SE/ECP	Data de Publicação	Homologação Estadual	Reconhecimento Federal
Alegre	11459/2019	SE	12/11/2019	20/12/2019	13/12/2019
Cariacica	192/2019	SE	14/11/2019	20/12/2019	24/12/2019
Viana	222/2019	SE	18/11/2019	20/12/2019	16/12/2019
Domingos Martins	25/2019	SE	19/11/2019	20/12/2019	27/12/2019
Marechal Floriano	10.323/2019	SE	19/11/2019	20/12/2019	15/01/2020
Santa Leopoldina	314/2019	ECP	19/11/2019	20/12/2019	24/12/2019
Vitoria	17.921/2019	SE	22/11/2019	20/12/2019	15/01/2020
Fundão	450/2019	SE	28/11/2019		
Vargem Alta	4084/2020	SE	07/01/2020		

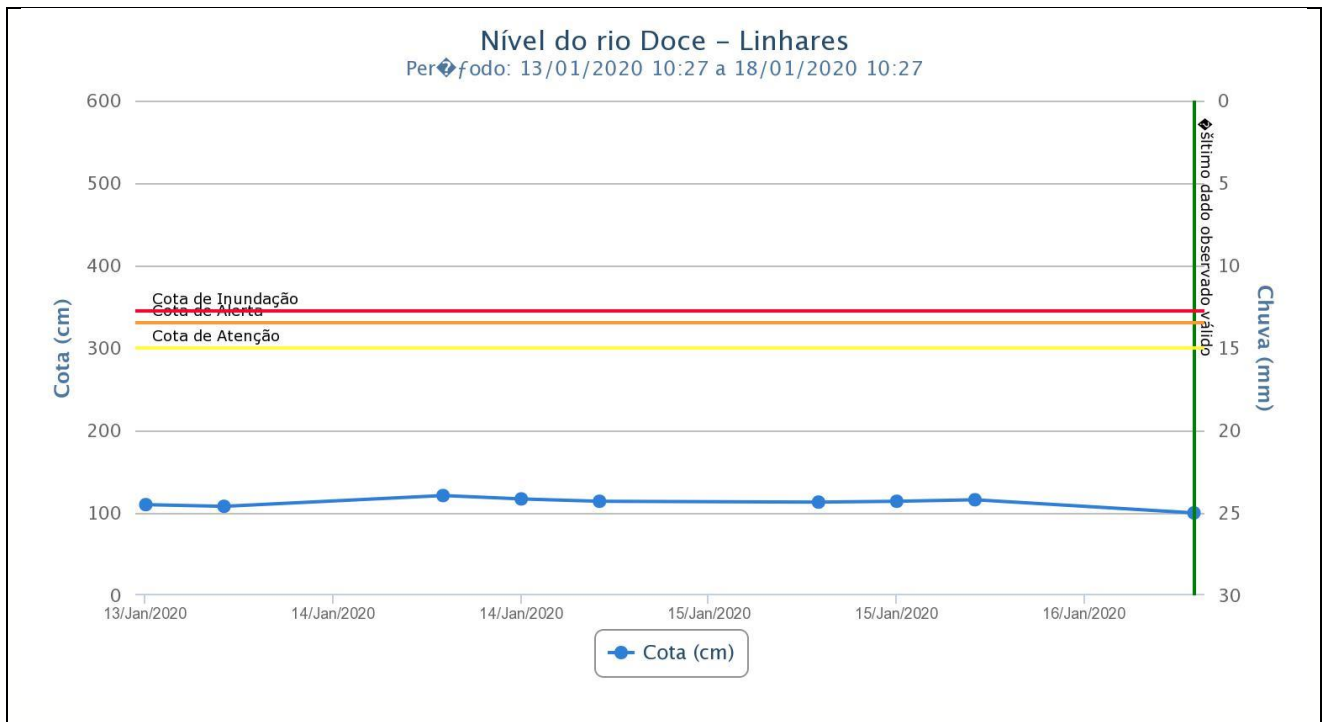


## 8. Nível dos Rios

### a. Nível do rio Doce – Colatina

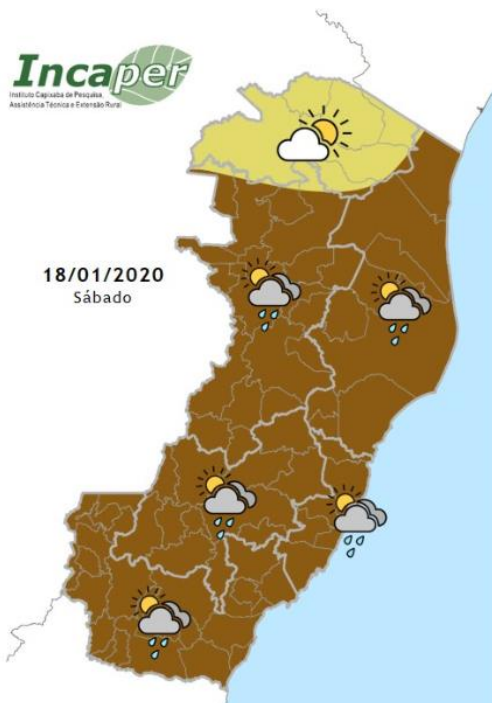


### b. Nível do rio Doce – Linhares



## 9. Previsão meteorológica

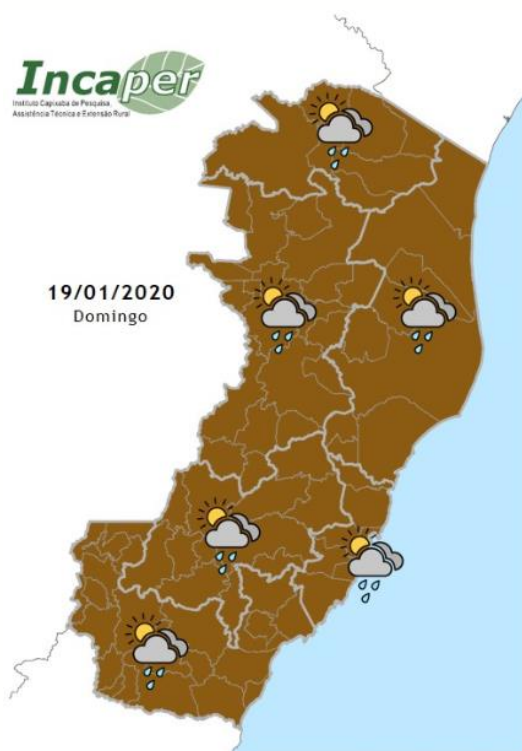
### a. Previsão para o dia 18/01/2020



Sábado com muitas nuvens e algumas aberturas de sol em todo o Espírito Santo. Previsão de pancadas de chuva em alguns momentos do dia na região Sul, Serrana, Grande Vitória, Nordeste e Noroeste. No extremo Norte capixaba, não há previsão de chuva. A temperatura aumenta e fica abafado em todas as regiões.

Fonte: INCAPER

### b. Previsão para o dia 19/01/2020

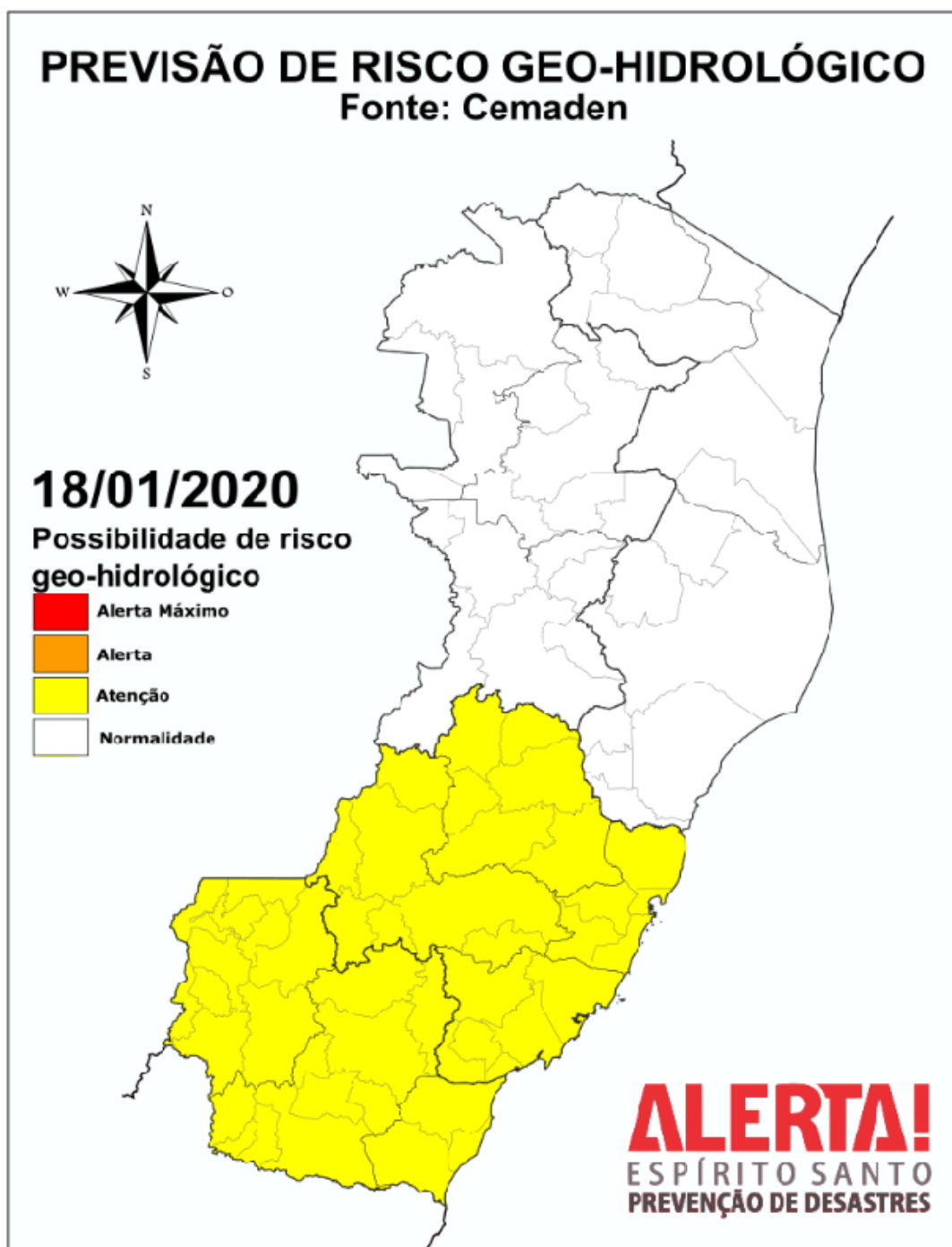


Domingo com muitas nuvens e algumas aberturas de sol em todo o Espírito Santo. Previsão de pancadas de chuva em alguns momentos do dia em todas as regiões do Estado. O tempo segue abafado em boa parte das regiões.

Fonte: INCAPER



## 10. Previsão de Risco Geo-Hidrológico



Fonte: <https://www.cemaden.gov.br/categoria/riscos-geo-hidrologicos/>  
Acessado em: 17/01/2020

## 11. Marés



### PREIA-MARES E BAIXA-MARES VITÓRIA

◀ HOJE, SÁBADO, 18 DE JANEIRO DE 2020 ▶



Estado atual da maré

18 DE JANEIRO DE 2020, 10:35

Hoje sábado, 18 de janeiro de 2020, amanheceu em **Vitória** às **5:16** e o pôr do sol será às **18:27**. No gráfico de preia-mares e baixa-mares, podemos observar que a primeira **baixa-mar** foi às **4:23** e a seguinte **baixa-mar** será às **16:48**. A primeira **preia-mar** foi às **10:23** e a seguinte **preia-mar** será às **23:13**.

Teremos **13 horas e 11 minutos** de sol. O trânsito solar é às **11:51**.

O nível da água está **descendo** neste momento. A **baixa-mar** será dentro de **6 horas e 12 minutos**.

Fonte: [https://tabuademares.com/br/espírito-santo/vitoria#\\_tempo](https://tabuademares.com/br/espírito-santo/vitoria#_tempo)

Acessado em: 06/01/2020